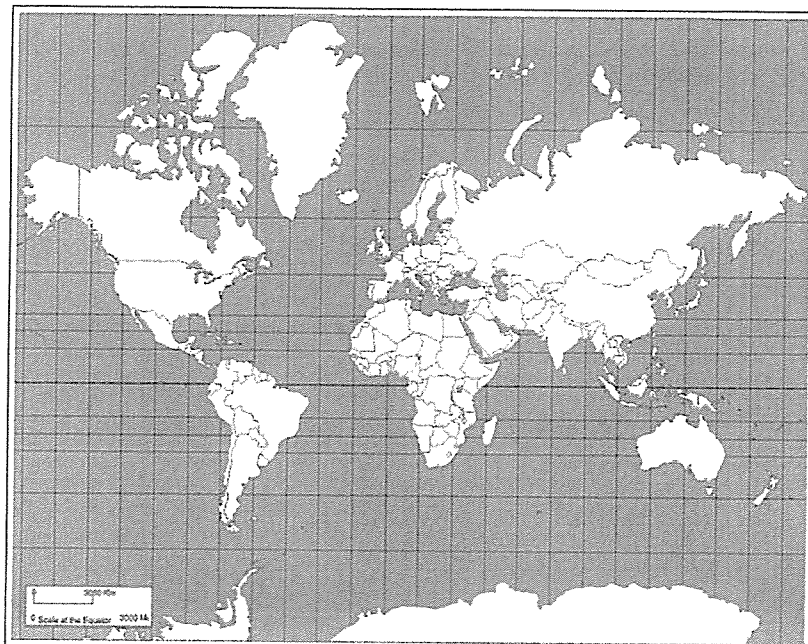


(本試題共八題，從中任選四題作答，每題 25 分，作答超過四題部分不予計分。同時，請在答案卷的第一行註明您回答的題目編號，例如第 2、3、5、8 題)

1. 請說明 (1) 辯護式規劃 (advocacy planning); (2) 溝通行動規劃 (planning as communicative action); (3) 參與式規劃 (participatory planning)，三者各自的基本理念，以及它們的異同之處。(25 分)
2. 請解釋「文化權」(cultural rights) 的概念內涵，並舉一個實際案例來說明，文化權概念在城鄉規劃領域中可以如何應用。(25 分)
3. 近來在台北市、桃園市相繼傳出違建失火意外，新任市長紛紛研議違建管理議題。意外事件固然凸顯了違建的公共安全風險，除此之外，還能從哪些面向來理解違建的持續形成？而這些不同理解會引導出哪些規劃建議？(請以 300 字說明) (25 分)
4. 「公共利益」乃都市規劃之合法性基礎，你同意嗎？(請以 200 字說明同意或反對的理由) 在臺灣現行都市更新政策中，「公共利益」的具體內涵為何且如何落實？(請以 200 字左右論述，可舉例輔助說明) (25 分)
5. William Whyte (The social life of small urban spaces 的作者) 觀察都市廣場的社會行為，建議從設計的角度多使用可移動的椅子 (movable chairs)，請試說明理由，並以你在不同文化脈絡的觀察體驗，舉例驗證或反駁他的看法。(25 分)
6. 請試說明都市的成長管理 (growth management) 機制，及此機制對萎縮城市 (shrinking city) 規劃的可能啟發。(25 分)
7. 請分別說明 barrier-free design、universal design、social design 的定義，並各舉一個設計實例 (可以是解決同一個問題)，然後相互對照這三種設計觀點的設計目的、解決策略有何異同。
8. 請分別說明 Mercator World Map, Peters Projection Map, NASA Earth Map, Earth at Night Map, 與 MacArthur's Universal Corrective Map of the World 這五種世界地圖，其地圖繪製的背景、方法、目的、問題與影響。(25 分)

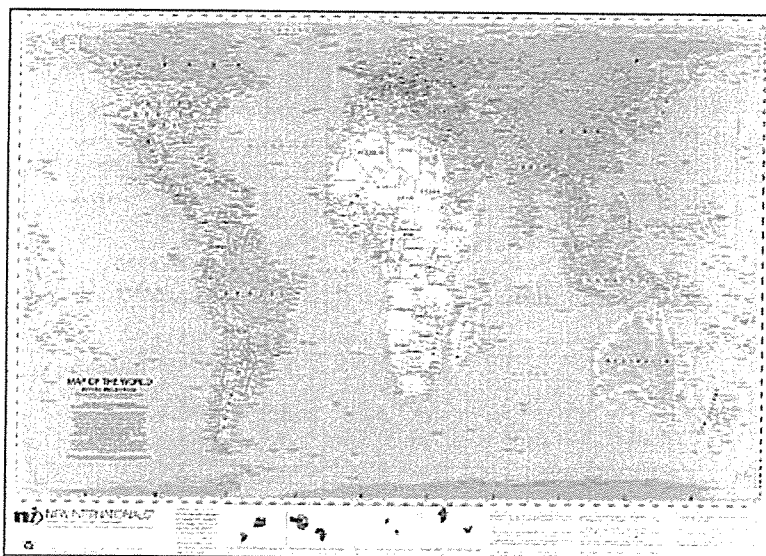
見背面

MERCATOR PROJECTION OF THE WORLD



Produced by the Cartographic Research Lab
University of Alberta

Mercator World Map




Peters Projection Map

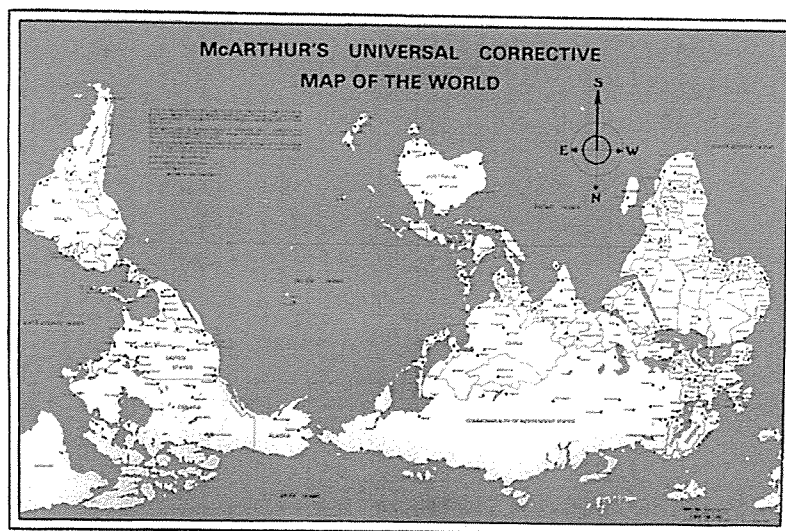
接次頁



NASA Earth Map



Earth at Night Map



MacArthur's Universal Corrective Map of the World

試題隨卷繳回